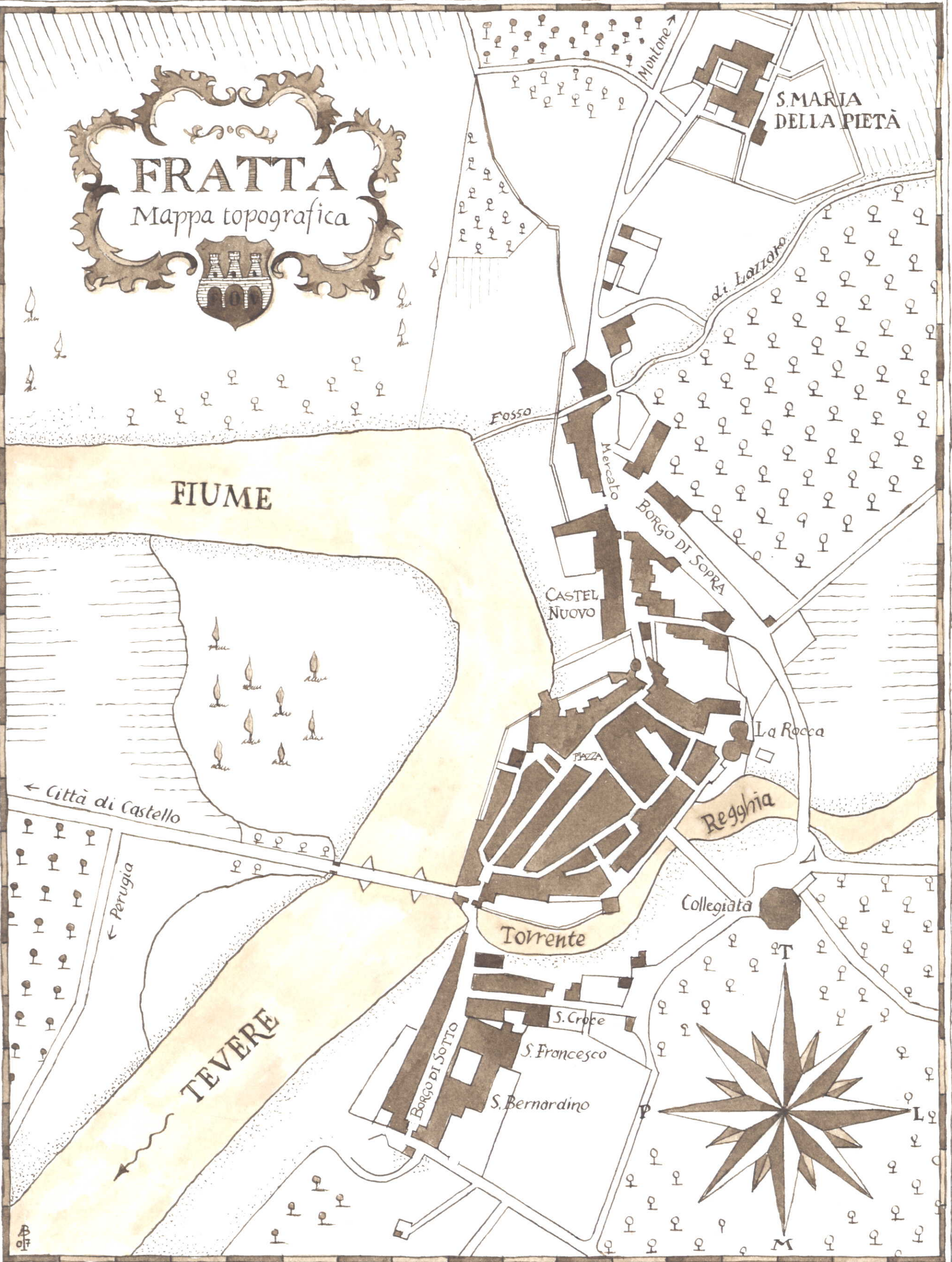


FRATTA

Mappa topografica





LE TORRI DI FRATTA



Chiesa di
San Giovanni Battista



Via di San Giovanni

Piazza del Grano (o Piazzadel Marchese)

PALAZZO DEI SIGNORE
MARCHESI DI SORBELLO
(POI MUNICIPIO)

Piazza
del
Grano

↑ S. Giovanni
Ufficio
Postale

VICOLO
DEL POMO

MARCHESI
DI
SORBELLO



Crosti | Martinelli | Ferranti | Mazzafotti | Mararelli

Via Dritto

fratelli Spinetti

Chiesa
Nova

Magnanini

Paolucci

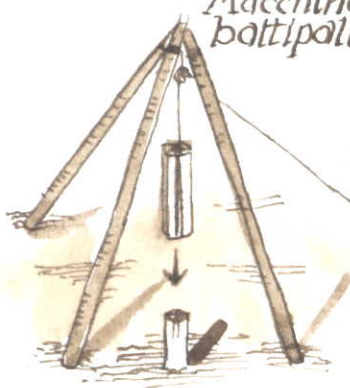
Papalicon

Cicconi

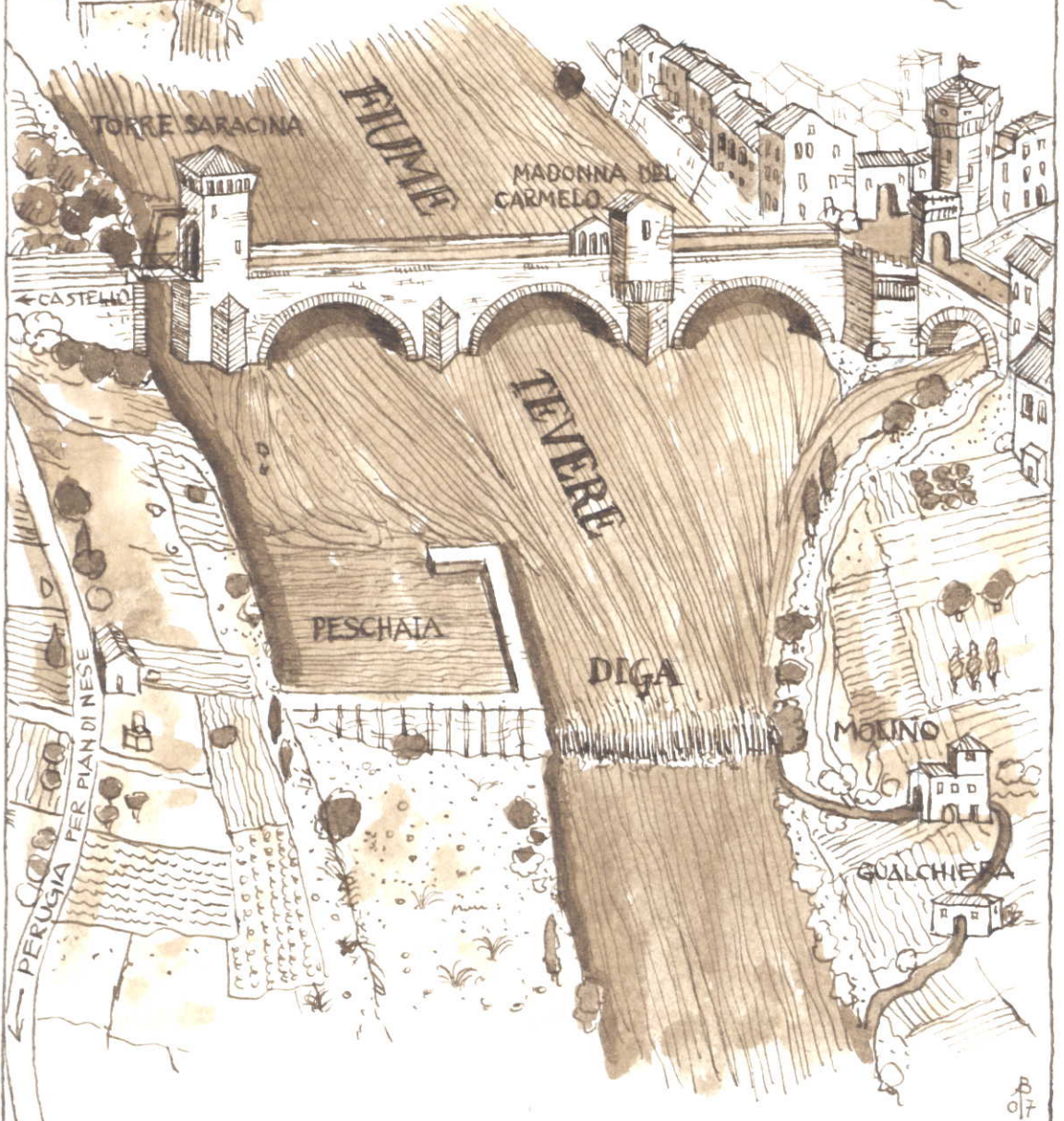



DIGA SUL TEVERE


Macchina
battipali



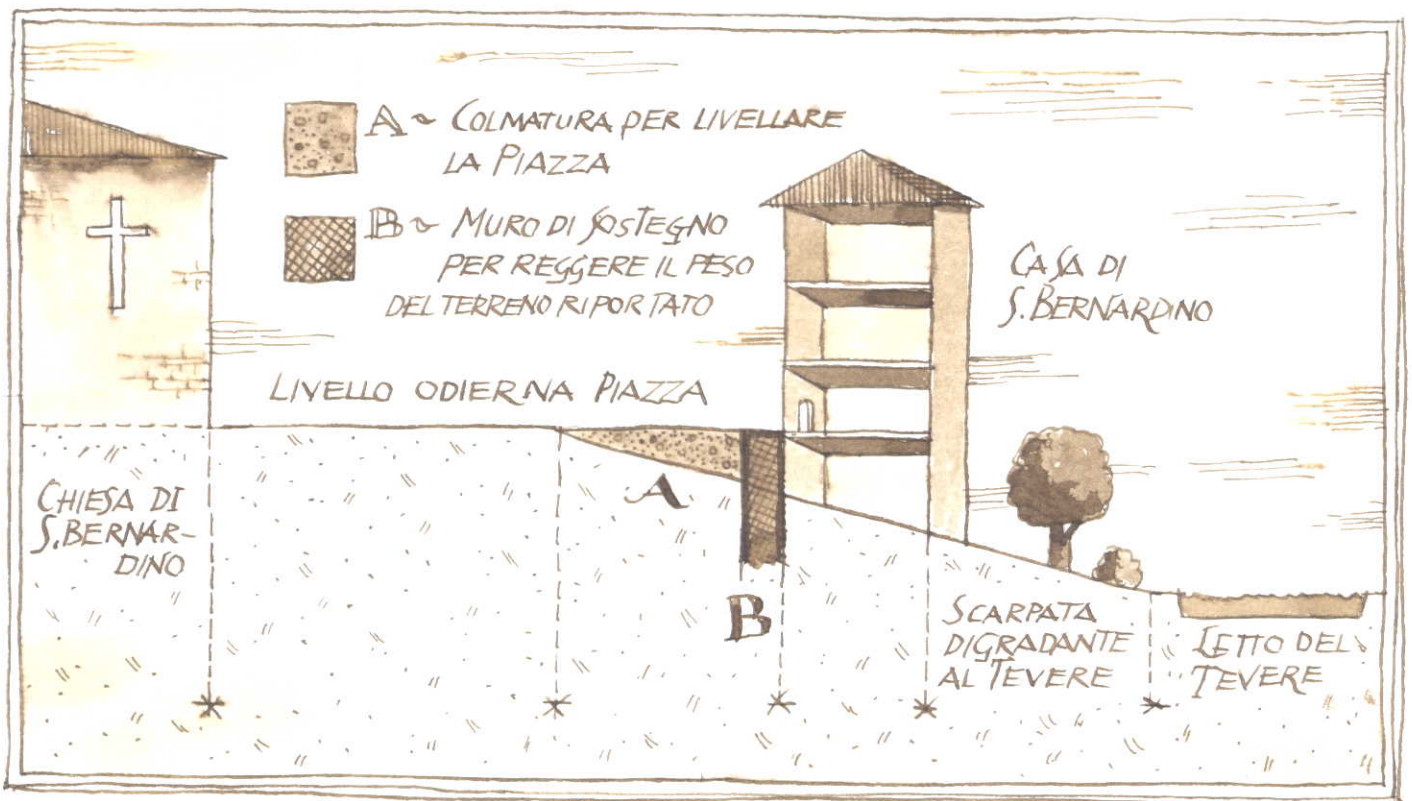
Mazzà








1390. Torre di nord ovest all'inizio della cortina sul Tevere. Strada di ronda lungo le mura



AGGIUNGERE D'ASCALIF : Figura 1
Sezione della Piazza

Figura 2
Stesso sezione





1640. Devozione popolare alla Madonna dipinta sopra la porta sud del Borgo di San Francesco

RAFFIGURAZIONE DI FRATTA NEL XIV E NEL XVII SECOLO
Disegni di Adriano Bottaccioli su ricostruzione storica di Renato Codovini



1390. Il ponte sul Tevere. La torre saracina con ponte levatoio all'estremo lato ovest. A destra la diga sul Tevere (vedi mese di agosto «Il Ponte»).



1390. Baluardo di sud ovest. Porte di legno sulla Raggia e strada per il Borgo Inferiore (San Francesco).




1300. Tevere di nord ovest all'inizio della cortina sul Tevere. Strada di ronda lungo le mura. La torre fu fatta crollare dalla piena del Tevere nel 1610.



1640. Devotione popolare alla Madonna dipinta sopra la porta sud del Borgo di San Francesco (vedi mese di gennaio «Porta del Borgo Inferiore»).



1390. Cortina ovest sul Tevere con torre e veduta del primo arco est del ponte (vedi mese di maggio «Il Tevere»).



1390. Veduta dall'alto, da sud, del ponte sul Tevere. Si noti la diga con la "pescaia". A destra il Borgo Inferiore con il mulino di Sant'Enrico, la guaiabiera ed i lavatoi pubblici (vedi mese di maggio «Il Tevere»).